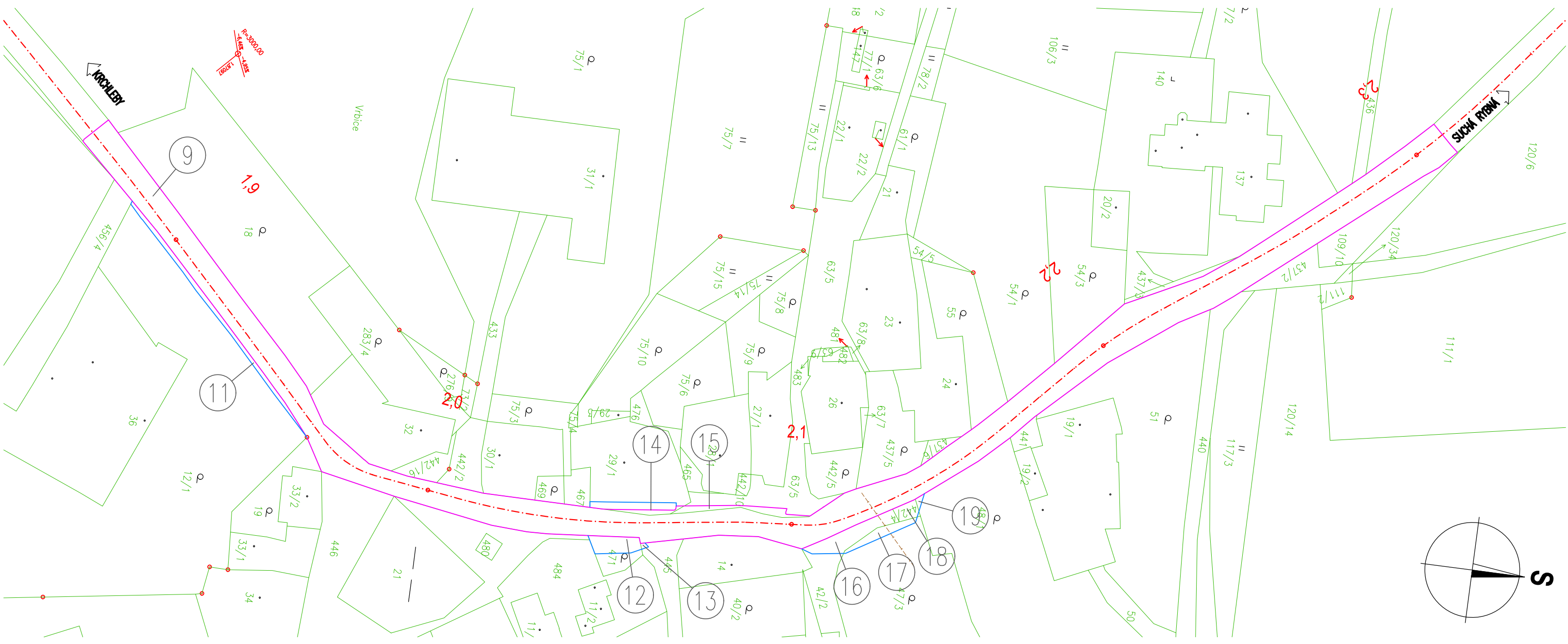
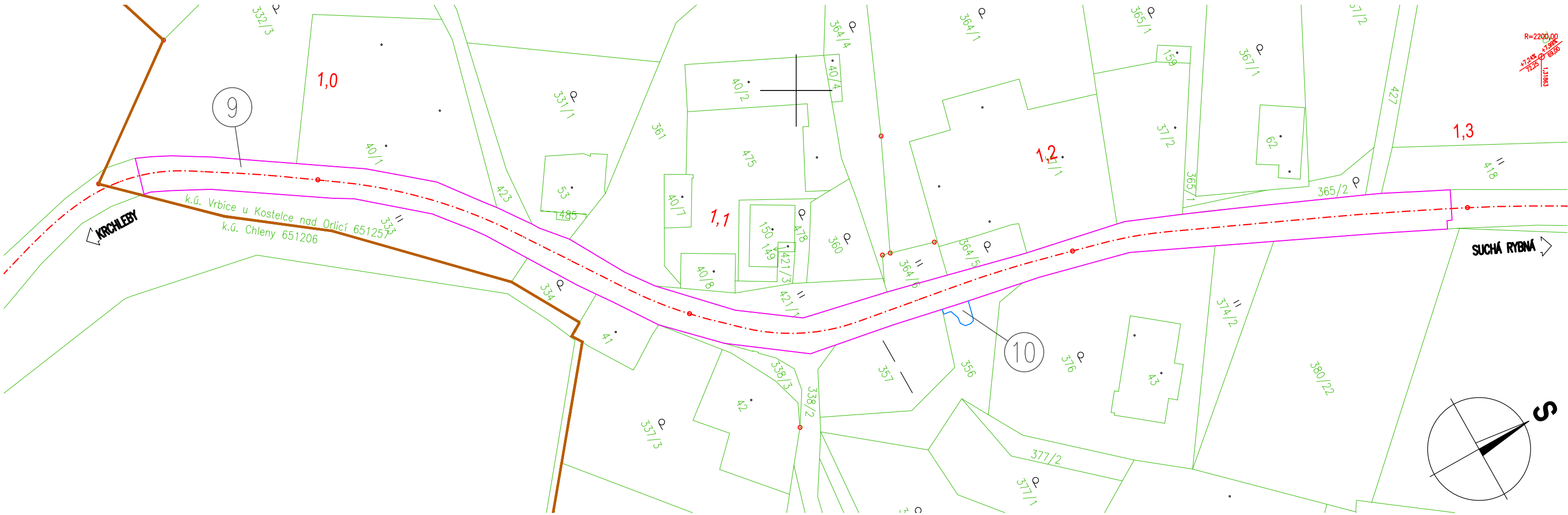
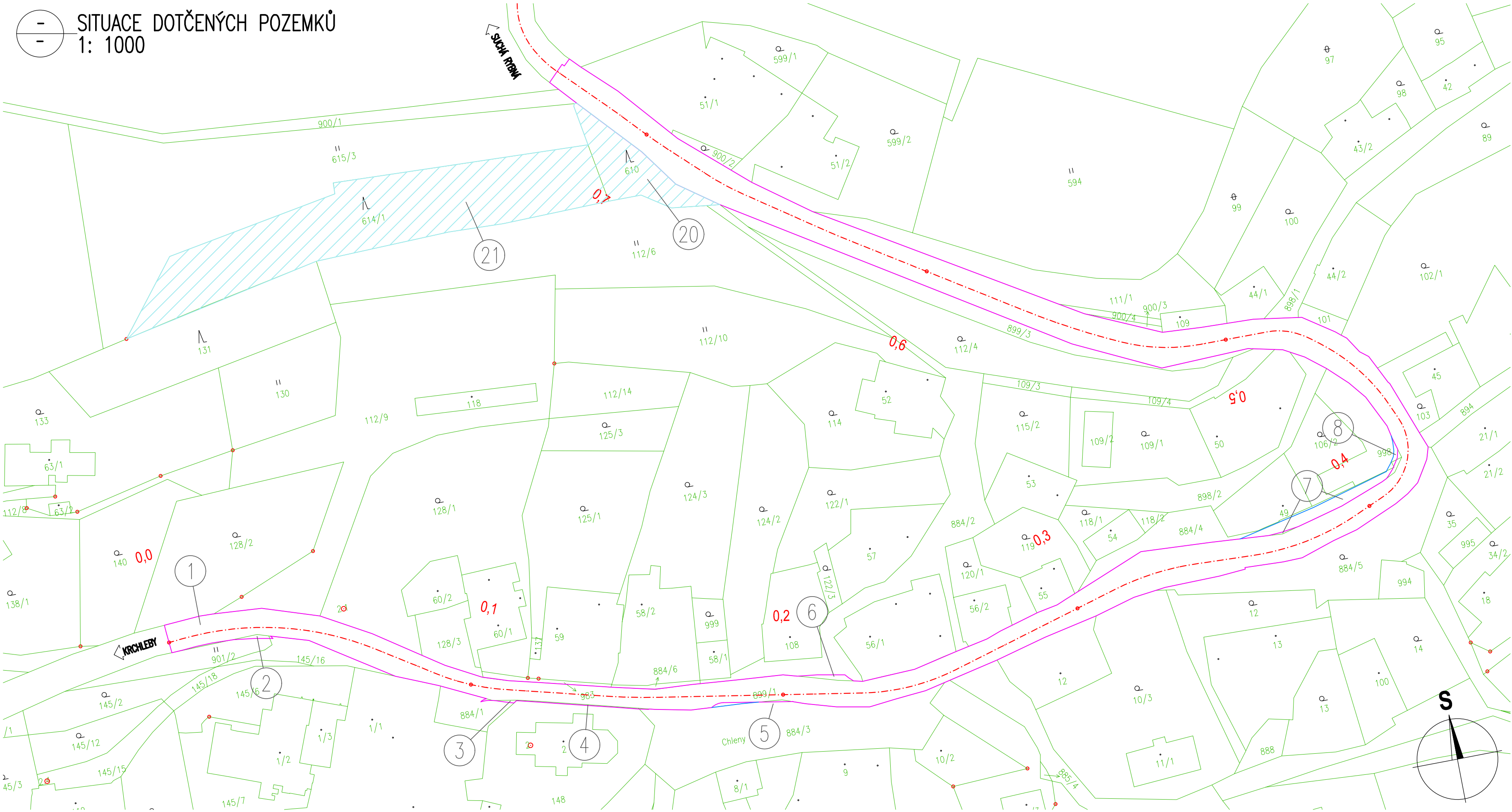


SITUACE DOTČENÝCH POZEMKŮ
1: 1000



LEGENDA KATASTR NEMOVITOSTÍ

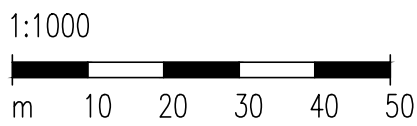
- HRANICE KAT. OZEMÍ
- HRANICE POZEMKU
- ČÍSLO POZEMKU
- VNITŘNÍ ČLENĚNÍ POZEMKU
- VĚCNÉ BŘEMENO

LEGENDA NOVÝ STAV:

- OSA KOMUNIKACE
- TRVALÝ ZÁBOR
- DOČASNÝ ZÁBOR

POZEMEK PLNÍCÍ FUNKCI LESA

MĚŘÍTKO:



SOUŘADNICOVÝ SYSTÉM: S-JTSK
VÝŠKOVÝ SYSTÉM: BpV

KRESLIL:	ING. JIŘÍ HERYNEK	
ZPRACOVAL:	ING. JIŘÍ HERYNEK	
TECHNICKÁ KONTROLA:	ING. LUKÁŠ TOBEŠ	
ZODPOVĚDNÝ PROJEKTANT:	ING. LUKÁŠ TOBEŠ	
HLAVNÍ PROJEKTANT:	ING. JAN BURSA	
KRAJ: KRALOVÉHRADSKÝ	OKRES: RYCHNOV NAD KNEŽNOU	OBEC: CHLENY
INVESTOR: SPRÁVA A ÚDRŽBA SILNIC KRALOVÉHRADSKÉHO KRAJE		
AKCE:	INTRAVILÁNY III/3166 CHLENY - VRBICE	
OBJEKT: F.	SOUVISEJÍCÍ DOKUMENTACE	
OBSAH:	SITUACE DOTČENÝCH POZEMKŮ	

F.
DSP + PDPS

MDS
PROJEKT

FÖRSTEROVA Č.P. 175, 566 01 VYSOKÉ MÝTO
EMAIL: MDS@MDSPROJEKT.CZ

STUPEŇ:	DSP + PDPS
ZAK.ČÍSLO:	2401-21-3
ARCHIVNÍ ČÍSLO:	2401
DATUM:	09/2021
FORMÁT:	6x44
MĚŘÍTKO:	1:1000
ČÍSLO SOUPRAVY:	ČÍSLO PŘÍLOHY:
	F.1.1.